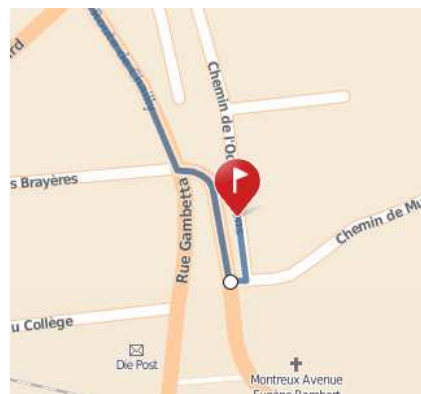
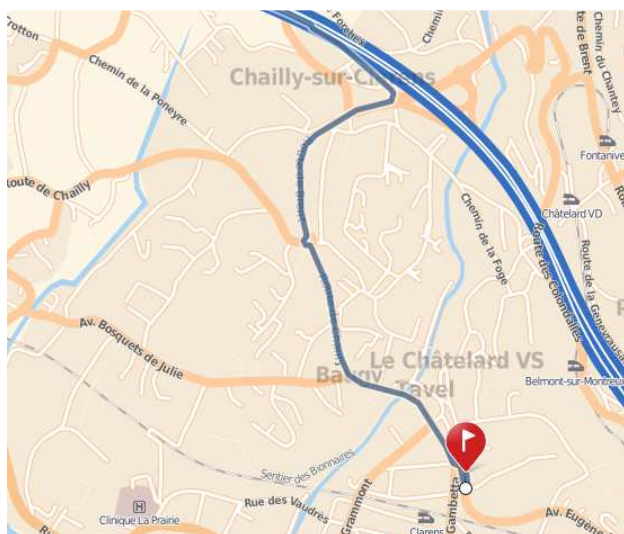


Plan Chemin L'Oche Torens 6B – Clarens (Montreux)



En voiture :

Prendre la **sortie 15 Montreux – suivre la Route de Brent**

Entrer dans Montreux et continuer sur 300m

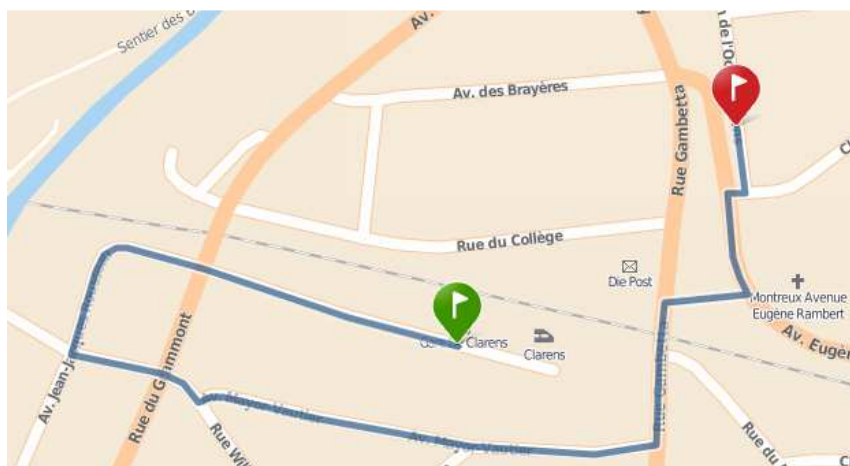
Au rond point prendre à droite, **Route de Brent** et continuer sur 600m

Au rond-point, continuer tout droit, **Route de Chailly** sur 800m

Prendre à gauche, **Avenue Eugène-Rambert**, continuer sur 100m

Stationner votre véhicule et continuer à pied – prendre à gauche

Encore une fois à gauche, **chemin de l'Oche Thorens**, continuer sur 100m



En train :

Gare de Clarens

Prendre **Avenue Jean-Jacques Rousseau** sur 290m

Prendre à gauche **Avenue Mayor-Vautier** sur 360m

Prendre à gauche **Rue Gambetta** sur 100m

Prendre à droite **Escalier de Muraz** sur 50m

Prendre à gauche **Avenue Eugène-Rambert** sur 50m

Prendre à droite puis à gauche **Chemin de l'Oche Thorens** sur 50m